

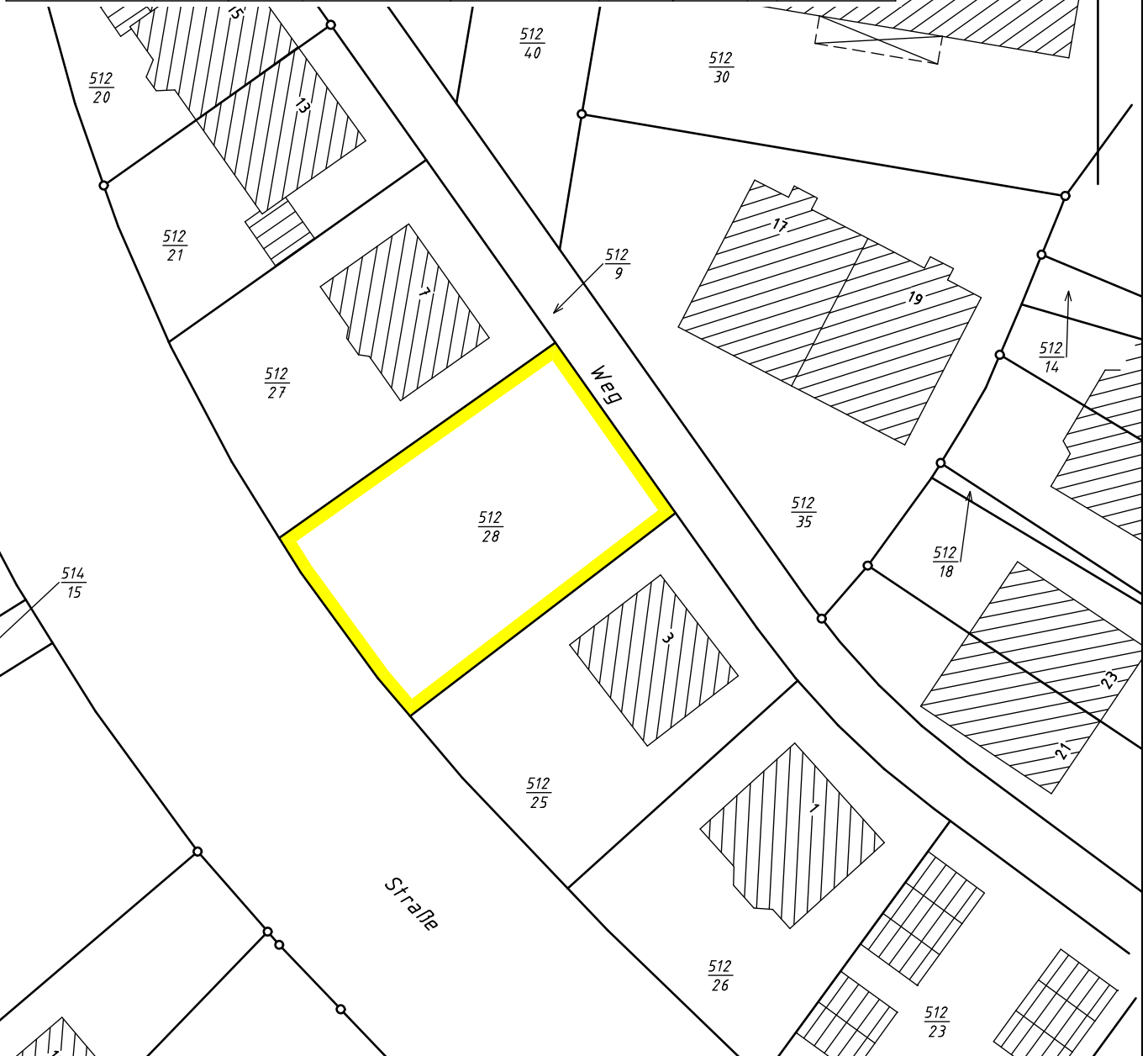











<b>Planart</b> Einfacher Lageplan nach § 2 Abs. 2 BauVorlVO		 Vermessungsbüro Dipl.-Ing. Arne Speck Öffentlich bestellter Vermessungsingenieur Albert-Schweitzer-Str. 51 38226 Salzgitter-Lebenstedt Tel.: 05341 - 18928 - 0, Fax -20		Spielplatz 29 
<b>Projekt</b> Einfamilienhaus mit Garage		<b>Bauherr(-in)</b> Max Mustermann		
<b>Wert des Bauvorhabens</b> 150.000,- EUR				
<b>Maßstab</b> 1:500	<b>Auftragsnummer</b> 07 6543	<b>Zeichnungsnummer</b> 001	<b>Datei</b> Musterstadt	



<b>Zeichenerklärung</b>		Vervielfältigung nur für eigene oder nichtwirtschaftliche Zwecke. gem. § 5 Niedersächsisches Gesetz über das amtliche Vermessungswesen (NVerMG), Nds. GVBl.Nr. 1/2003
<ul style="list-style-type: none"> <li> = abgemarkter Grenzpunkt</li> <li> = unvermarkter Grenzpunkt</li> <li> = Flurstücksgrenze</li> <li> = Flurgrenze</li> <li> = Gemarkungsgrenze</li> <li> = Gemeindegrenze</li> <li> = abgemarkter Höhenpunkt</li> <li> = unvermarkter Höhenpunkt</li> <li> = noch nicht im Liegenschaftskataster nachgewiesen</li> </ul>	<ul style="list-style-type: none"> <li>Whs = Wohnhaus</li> <li>Ga = Garage</li> <li>St = Stall</li> <li>Schp = Schuppen</li> <li>Wdhs = Wochenendhaus</li> <li>Gwh = Gewächshaus</li> <li>Sch = Scheune</li> <li>Wkst = Werkstatt</li> <li>top = nachrichtlich erfasst, kein Bestandteil des Liegenschaftskatasters</li> </ul>	